

ASSOCIAZIONE  
NAZIONALE  
COMUNI  
ITALIANI

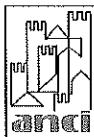
Roma, 28.07.2017  
Prot. n. 100-bis/DIRAMM/LP/md-17

**Oggetto: Procedura negoziata ai sensi dell'art. 36, comma 2, lett. b) del D. Lgs. 50/2016 e s.m.i. per la selezione di un operatore economico per l'affidamento della fornitura di immagini di archivio da satellite ad altissima risoluzione dotato di sensore multispettrale con una risoluzione spaziale nativa non superiore a 50 cm nel pancromatico e 2 mt nel multispettrale; e del contestuale servizio di elaborazione del set di immagini satellitari multispettrali ad altissima risoluzione oggetto della presente fornitura per la realizzazione di mappe aggiornate sulle coperture in Materiale Contenente Amianto (MCA) degli istituti scolastici su aree pilota e realizzazione di servizi di fotointerpretazione comparativa sugli edifici scolastici e su buffer attigui. Determina a contrarre.**

L' Associazione Nazionale dei Comuni Italiani – ANCI, con sede in Roma alla Via dei Prefetti 46 - C.F.: 80118510587 (d'ora in avanti denominata ANCI), in persona del Segretario Generale, Veronica Nicotra,

#### **Premesso che**

- con Accordo di collaborazione tra Sogesid S.p.A. e Ancitel S.p.A., sottoscritto in data 31 marzo 2015, è stata avviata una specifica collaborazione per la definizione di proposte operative sulle seguenti linee di attività:
  - o implementazione e infrastrutturazione dei dati ambientali necessari allo svolgimento delle attività di tutela del suolo e del risanamento idrogeologico;
  - o promozione del Geoportale Nazionale quale focal point dell'informazione ambientale e territoriale;
  - o adozione di iniziative mirate a potenziare il Geoportale Nazionale in termini infrastrutturali;
  - o ottimizzazione dei dati rinvenuti dal Geoportale Nazionale, con particolare riferimento alle aree metropolitane e urbane;
  - o individuazione, realizzazione e monitoraggio di specifici programmi e progetti sul tema della difesa del suolo, del rischio idrogeologico e dei distretti ideografici;
- con Addendum al suddetto accordo, sottoscritto tra Sogesid S.p.A. e Ancitel S.p.A. in data 19 maggio

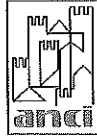


2016 – come rettificato dall’atto del 13 giugno 2016 - è stata estesa la collaborazione tra le Parti alla identificazione di strumenti di governance e proposte operative in materia di progettazione e gestione di sistemi informativi sulle tematiche delle bonifiche e della tutela delle acque, garantendo la georeferenziazione e condivisione con il Geoportale Nazionale dei dati e informazioni raccolte;

- in attuazione del suddetto Accordo di collaborazione del 31 marzo 2015 e del successivo Addendum del 19 maggio 2016, sono stati sottoscritti con il Ministero dell’Ambiente e della Tutela del Territorio e del Mare diversi atti convenzionali, tra i quali anche la Convenzione sottoscritta tra la Direzione Generale per la Salvaguardia del Territorio e delle Acque, d’ora in avanti DG STA, Sogesid S.p.A. e Ancitel S.p.A. del 22 dicembre e successivi atti, ivi compresa la Convenzione del 3 luglio 2017 per il supporto tecnico-specialistico funzionale alla realizzazione degli interventi di II° Fase previsti dal Progetto “A.S.B.E.S.T.O. - Amianto in Superficie finalizzato alla Bonifica degli Edifici Scolastici” (di seguito anche soltanto “Progetto A.S.B.E.S.T.O.”);
- in data 5 luglio 2017 ANCI, Ancitel S.P.A e Sogesid S.P.A. hanno sottoscritto un accordo in forza del quale Anci si sostituisce ad Ancitel nelle attività ancora da svolgere oggetto dell’accordo tra Ancitel e Sogesid del 31 marzo 2015 e relativo Addendum del 16 maggio 2016;

#### **Considerato che**

- ✓ ANCI, nell’ambito del Progetto A.S.B.E.S.T.O. citato in premessa, ha necessità di acquisire, per i territori corrispondenti alle Province di Alessandria, Pisa e Avellino:
  - la fornitura di immagini da satelliti multi spettrali ad altissima risoluzione spaziale,
  - un servizio di foto interpretazione comparativa sugli edifici scolastici e su buffer attigui ed elaborazione del set aggiornato delle suddette immagini satellitari e realizzazione di Mappe aggiornate sulle coperture in Materiale Contenente Amianto (MCA) degli istituti scolastici sulle aree corrispondenti ai territori sopra indicati;
- ✓ occorre ricorrere all’affidamento esterno, non avendo ANCI risorse e mezzi interni per lo svolgimento dei servizi in questione;



- ✓ la somma complessiva massima stanziata per l'affidamento è pari ad € 180.000,00 (centottantamila/00), oltre IVA e le attività oggetto del servizio dovranno essere eseguite in 40 (quaranta) giorni dalla data di stipulazione del relativo contratto;
- ✓ Il servizio verrà aggiudicato mediante il criterio dell'offerta economicamente più vantaggiosa sulla base del miglior rapporto qualità/prezzo, ai sensi dell'art. 95 del D. Lgs. 50/2016 e ss.mm.ii.;
- ✓ l'art. 36, comma 2, lett. b) d.lgs. n. 50/2016 *ss.mm.ii.* prevede che le stazioni appaltanti possono procedere all'affidamento di servizi e forniture di importo pari o superiore a 40.000,00 euro ed inferiore alle soglie di cui all'articolo 35 del medesimo decreto mediante procedura negoziata previa consultazione, ove esistenti, di almeno cinque operatori economici individuati, tra l'altro, in base a indagini esplorative di mercato;
- ✓ in osservanza della sopra citata disposizione legislativa, ANCI intende avviare procedura negoziata, all'uopo invitando gli operatori che si dichiarino interessati a seguito di un avviso di indagine di mercato;
- ✓ il predetto avviso di indagine di mercato sarà pubblicato sul sito di ANCI;

Ciò premesso e considerato, ai sensi dell'art. 32 d.lgs. n. 50/2016 *ss.mm.ii.*,

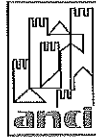
#### **DETERMINA**

**DI INDIRE** una procedura negoziata ai sensi dell'art. 36, comma 2, lett. b) d.lgs. n. 50/2016 *ss.mm.ii.* finalizzata ad acquisire, per i territori corrispondenti alle Province di Alessandria, Pisa e Avellino:

- la fornitura di immagini da satelliti multispettrali ad altissima risoluzione spaziale,
- un servizio di fotointerpretazione comparativa sugli edifici scolastici e su buffer attigui ed elaborazione del set aggiornato delle suddette immagini satellitari e realizzazione di Mappe aggiornate sulle coperture in Materiale Contenente Amianto (MCA) degli istituti scolastici sulle aree corrispondenti ai territori sopra indicati;

**DI DARE ATTO** che il valore onnicomprensivo massimo dell'appalto è pari ad € 180.000,00 (centottantamila/00), oltre IVA;

**DI APPROVARE** i seguenti documenti di gara: avviso di manifestazione di interesse e relativi allegati, lettera di invito e capitolato tecnico con i relativi allegati;



**DI NOMINARE** Responsabile Unico del Procedimento la dott.ssa Lara Panfili, Direttore Amministrativo di ANCI e in possesso dei requisiti previsti dall'art. 31 d.lgs. n. 50/2016 *ss.mm.ii.* e dalla Delibera A.N.A.C. n. 1096 del 26.10.2016.

Il Segretario Generale  
Veronica Nicotra